



















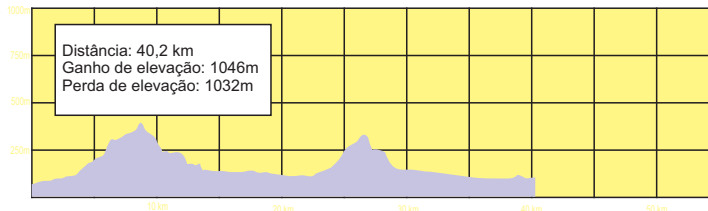


0			Início Rua Wunderwald (700 m do final do dia anterior)
2,1	2,1		Siga em frente
3,3	1,2		Siga à esquerda
5,8	2,5		Siga à direita
11,1	5,3		Siga em frente (ponto de ônibus)
12,8	1,7		Siga em frente (ponto de ônibus)
17,7	4,9		Siga à direita
18,7	1,0		Siga à direita
19,1	0,4		Siga à esquerda
19,7	0,6		Siga à direita (SC 418 Pomerode - Blumenau)
	0,9		

20,6			Siga à esquerda (esquina posto combustíveis)
24,6	4,0		Siga à esquerda
27,4	2,8		Siga à esquerda
27,4			Opcional para Morro Azul (siga à direita 7 km)
29,3	1,9		Siga à esquerda (passe a ponte e após siga à direita)
32,8	3,5		Siga à direita e cruze a ponte
33,1	0,3		Siga à esquerda
36,0	2,9		BR 470 – Cuidado (cruze, e siga na próxima rua à esquerda)
36,2	0,2		Siga à esquerda
39,7	3,5		Cruze a ponte
40,1	0,4		Siga à esquerda (cruzando a ponte dos arcos, aqui acaba o segundo dia e inicia o terceiro)



Notas:

- É importante seguir o guia, as setas e as placas de sinalização.
- Carimbos nos passaportes podem ser pegos em qualquer pontos comerciais ao longo do circuito.
- Ao longo deste dia tem água e lanche para comprar, casas enxaimel e cultura alemã.
- O 3º dia inicia neste mesmo ponto, seguindo à direita.
- Indaial tem aproximadamente 62 mil habitantes e fica a 64 m (anm).