




















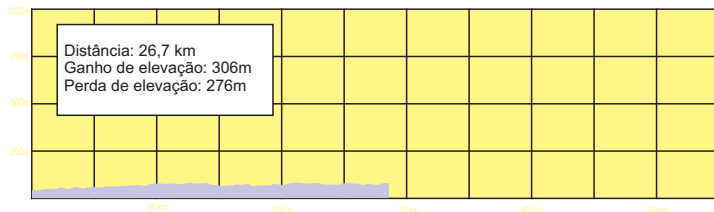


0			Início do 3º no mesmo local, seguindo à direita.
0,3	0,3		Passe por baixo da ponte (siga a seta)
0,4	0,1		Siga à direita
0,5	0,1		Siga à direita (direção a Warnow)
8,7	8,2		Entrada à direita para visitar a ponte pênsil (700 m)
9,6	0,9		Siga em frente (ponte de madeira coberta)
14,5	4,9		Siga em frente (ponte de concreto/divisa de municípios)
20,0	5,5		Siga à direita
21,1	1,1		Cruze a ponte(BR 470),siga 1ª rua à direita (Av Get Vargas)
			Opcional para cidade de Apiúna
21,5	0,4		Passe por baixo da ponte para cruzar a BR 470
21,6	0,1		Siga à direita cruzando outra ponte, após siga a esquerda (Igreja Matriz de Ascurra)
	0,3		

21,7			Siga à direita no trevo
21,8	0,1		Siga à esquerda
22,5	0,7		Siga à direita (Rua Sta Catarina)
24,8	2,3		Siga à esquerda (SC 110 - Prox Portal)
26,7	1,9		Prefeitura Rodeio (final do terceiro dia)

SEGUINDO PARA APIÚNA (opcional)

0			Cruze a ponte da BR 470, siga à esquerda na Av Getúlio Vargas.
0,1	0,1		Siga à direita e à esquerda (Rua Aderbal R Silva)
4,3	4,2		Siga à esquerda (Igreja Guaricana)
11,8	7,5		Siga à esquerda (ponte pênsil)
12,5	0,7		Apiúna - Volta pelo mesmo caminho



Notas:

- É importante seguir o guia, as setas e as placas de sinalização.
- Carimbos nos passaportes podem ser pegos em qualquer pontos comerciais ao longo do circuito.
- Ao longo deste dia tem água e lanche para comprar.
- Este dia é bem calmo, vale muito à pena ir até Apiúna, são 23 km a mais, considerando a ida e a volta, porém sem subidas e na chegada cruza uma ponte pênsil sobre o rio Itajaí.
- Ascurra tem aproximadamente 8 mil habitantes e está a 88m (anm).
- Apiúna tem aproximadamente 10 mil habitantes e está a 88m (anm).
- Em Apiúna tem passeios de trem, rafting, rapel e outros esportes de aventura (necessário reservar antes).
- Para o início do 4º dia siga à esquerda na 1ª rua após a Prefeitura (siga sinalização)
- Rodeio tem aproximadamente 11 mil habitantes e está a 88 m (anm).